














Offenlandbiotop Nr. 169182150316
"Auwaldstreifen am Bauerbach südöstlich der Ortschaft Bauerbach"

Offenlandbiotop Nr. 169182150308
"Feldgehölze und Hecken an der Bahnlinie nördlich Bauerbach"




Offenlandbiotop Nr. 169182150323
"Gehölzbestände im Gewinn Kiesbuckel südlich Bauerbach"

LSG "Streuobstwiesen zwischen Bauerbach und Flehingen"
Nr. 2.15.066

LEGENDE Bestand

-  temporär wasserführender Graben (Bauerbach)
-  artenarme Fettwiese (tlw. Feuchtezeiger) (33.41)
-  Hochstaudenflur (35.42)
-  Brennnessel (35.30)
-  grasreiche Ruderalvegetation (35.64)
-  Acker (37.11)
-  Gebüsch mittlerer Standorte (42.20)
-  Laubbaum (45.10-45.30)
-  Nadelbaum (nicht eingemessen) (45.10-45.30)
-  Auwald (52.33)
-  versiegelte Fläche (60.20)
-  Schotter (60.23)
-  Grasweg (60.25)


Sonstiges

-  Umgrenzung gesetzlich geschütztes Offenlandbiotop nach LUBW
-  Umgrenzung Landschaftsschutzgebiet
-  Planungsgebietsgrenze

BIOPLAN Gesellschaft für Landschaftsökologie und Umweltplanung
 Bärbel Schlosser und Corinna Graus GbR
 St.-Peter-Str. 2 · 69126 Heidelberg · Tel. 06221 4160730
 info@bioplan-landschaft.de · www.bioplan-landschaft.de

PROJEKT: UB/GOP zum Bebauungsplan "Beim Weiherbrunnen - 1. Änderung und Erweiterung" Bretten Bauerbach	AUFTRAGGEBER: Stadt Bretten
--	---------------------------------------

ANLAGE 1: Bestandsplan	
----------------------------------	--

Änderungen:	Datum:	Maßstab: 1 : 750	
		Plangröße: 594 x 420 mm	
Bearbeitet: Graus	Gezeichnet: Dürrbaum	Datum: 18.12.2023	